

Clinique
Sainte-Anne Saint-Remi
Kliniek
Sint-Anna Sint-Remi



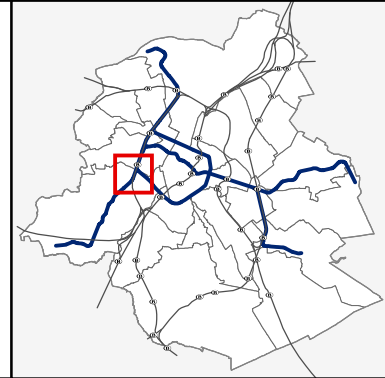
Boulevard Jules Graindor 66
Jules Graindorlaan 66
1070 Anderlecht

- Jacques Brel GO (2 min à pied / te voet)
- M 5 B 89
- Delacroix GO (5 min à pied / te voet)
- M 2 6 B 89
- Gare de l'Ouest / Weststation GO
- M 1 2 5 6 T 82 B 86
- 126 127 128 129 190

Les données représentées sont telles que communiquées par le gestionnaire concerné
De onderstaande gegevens werden ons meegedeeld door hun beheerder

Légende - Legende

- Accès du bâtiment
Toegang van het gebouw
- Entrée piétons
Ingang voor voetgangers
- ○ ○ Equipements cyclables
Fiets uitrustingen
- Parking vélos
Fiestparking
- Parking
- Parking réservé aux PMR
Parking voorbehouden voor BPM's
- Sortie de métro + numéro
Uitgang metro + nummer
- CAMBIO - Voiture partagée
CAMBIO - Autodelen
- Villo! - Vélo partagé
Villo! - Fietsdelen
- Commissariat de Police
Politiecommissariaat
- Accessible aux PMR
Toegankelijk voor BPM's
- Points de vente STIB
Verkooppunten MIVB



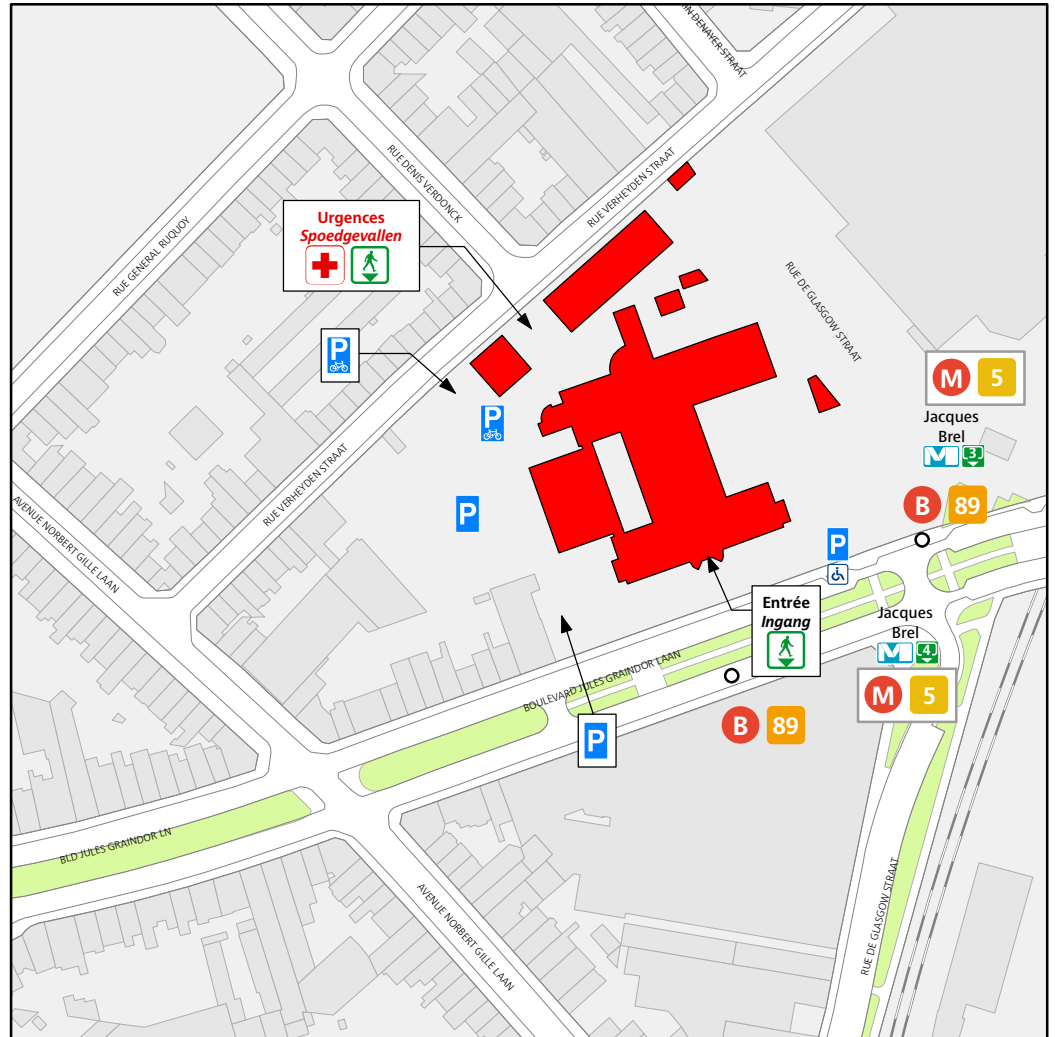
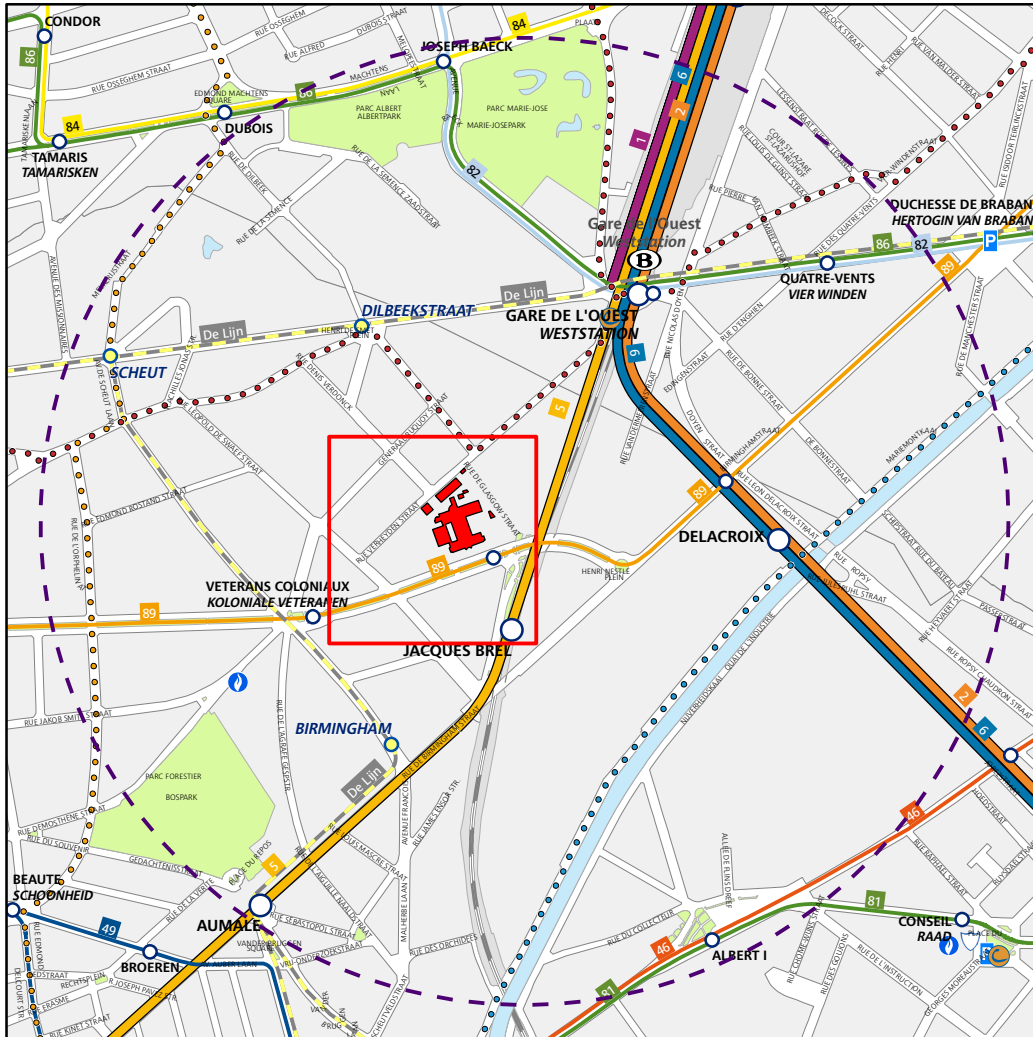
bruxellesmobilité
mobielbrussel

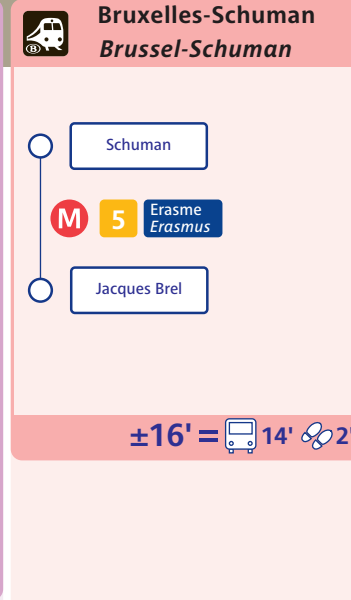
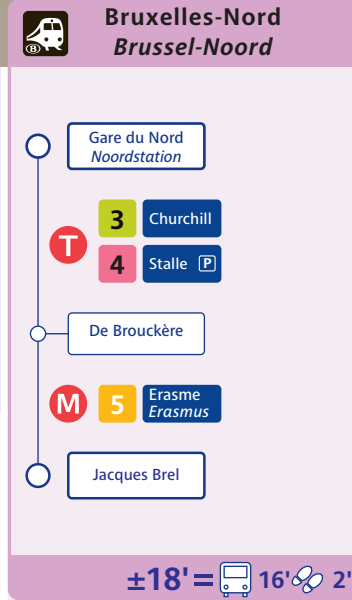
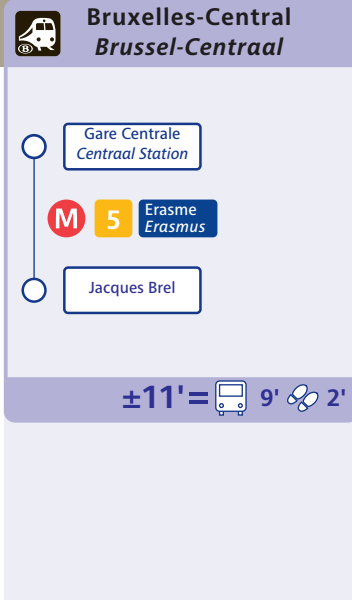
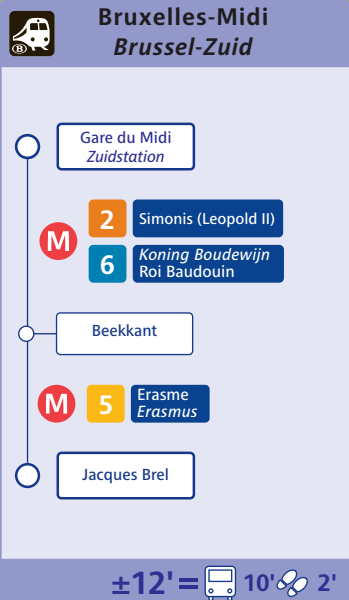
Cartographie
STIB-DOT
Cartografie
MIVB-DVA

Réalisé avec
Brussels UrbIS©
Distribution & Copyright CIRB






Verzeijlijkt met
Brussels UrbIS©
Verdeling & Copyright CIRB

n° 014
Edition / Uitgave
2010/11
Réseau / Network
31.08.2010





Fréquences / Frequencies

Lignes / Lijnen		PM	C	PS
Jacques Brel  				
M 5	Erasmus - Herrmann-Debroux Erasmus - Herrmann-Debroux	6	7:30	6
B 89	Pannenhuis - Westland Shopping	10	15	10
Gare de l'Ouest / Weststation   				
M 1	Stokkel - Gare de l'Ouest Stokkel - Weststation	6	7:30	6
M 2	Simonis (Leopold II) - Simonis (Elisabeth)	6	7:30	6
M 5	Erasmus - Herrmann-Debroux Erasmus - Herrmann-Debroux	6	7:30	6
M 6	Simonis (Elisabeth) - Roi Baudouin Simonis (Elisabeth) - Koning Boudewijn	6	7:30	6
T 82	Berchem Station - Drogenbos Château Berchem Station - Drogenbos Kasteel	6	10	6
B 86	Gare Centrale - Machtens Centraal Station - Machtens	12	15	12


PM = Heure de pointe du Matin / Ochtendspits
C = Heure creuse / Daluren
PS = heure de pointe du soir
Attente maximum / Maximum wachttijd

Alternatives / Alternatieven


Parking de transit :
CERIA, Kraainem, Delta, Herrmann-Debroux, Roodebeek, Stalle, Reyers.
Gratuit :
Abattoirs et Marchés


P Overstapping:
COOVI, Kraainem, Delta, Herrmann-Debroux, Roodebeek, Stalle, Reyers.
Gratis :
Slachthuizen en Markten.

Plusieurs ICR (Itinéraire Cyclable Régional) passent à proximité de la Clinique Sainte-Anne Saint-Rémy
Plus d'informations sur le site www.bruxellesmobilite.irisnet.be

 Het kliniek Sint-Anna Sint-Remigius ligt langs verschillende GFR (Gewestelijke fietsroutes). Zie reisweg op het plan. Meer informatie op de website www.mobielbrussel.irisnet.be

Ring de Bruxelles - Sortie 13 Dilbeek. Prendre la chaussée de Ninove, direction Molenbeek-Bruxelles Centre. Traverser le carrefour Prince de Liège/Bd. L. Mettewie. Prendre la 2^eème rue à droite (Supermarché Match) et suivre l'avenue de Scheut jusqu'au croisement avec l'avenue Jules Graindor.

 **Brusselse ring - Uitrit 13 Dilbeek. De steenweg op Ninove nemen richting Molenbeek-Brussel Centrum. Het kruispunt Prins van Luik/L. Mettewielaan overrijden. De 2de straat rechts (Supermarkt Match) nemen en de Scheutlaan volgen tot aan de kruising met de Jules Graindorlaan.**

Possibilité de prendre un taxi aux gares Centrale et Midi, à la place Bara.
 Het is mogelijk een taxi te nemen aan Hallepoort en op baraplein.